

## COMUNI

Il Comune è l'ente territoriale che rappresenta più da vicino i bisogni dei cittadini intesi come "comunità" ed è il principale interlocutore del Servizio Bacini montani.

E' l'Amministrazione comunale, infatti, che si fa portatore delle istanze dei cittadini nella segnalazione delle richieste di intervento, che collabora nella ricerca delle soluzioni compatibili con la sicurezza idraulica e l'interesse della propria comunità e che talvolta assume il ruolo di tramite tra il Servizio ed i proprietari di terreni interessati dagli interventi.

Fin dall'istituzione dei Consorzi di difesa all'inizio dell'Ottocento, quando ebbero origine le "difese comunitarie", i Comuni sono sempre stati protagonisti nella gestione del proprio territorio e nella salvaguardia delle attività produttive che vi si svolgono. L'importanza e la responsabilità delle Amministrazioni comunali si sono andate accentuando con il riconoscimento nel tempo del valore "pubblico" dei lavori di

sistemazione idraulica e forestale. In materia di prevenzione del rischio idraulico ed idrogeologico, il ruolo del Comune si evidenzia soprattutto in tre ambiti:

- ▶ nella programmazione urbanistica e nelle scelte di pianificazione territoriale,
- ▶ nella gestione delle vaste superfici silvo-pastorali, che in Trentino sono in gran parte di proprietà pubblica e che svolgono una funzione insostituibile nella protezione del suolo dalle erosioni e nella regimazione delle acque;
- ▶ nella gestione delle emergenze, tramite i Corpi dei Vigili del Fuoco Volontari, ed attuata anche in via preventiva mediante la pianificazione degli interventi di protezione civile e l'informazione alla popolazione.

### Comuni interessati dai principali interventi del 2008

Nelle tabelle che seguono sono indicati i costi degli interventi realizzati nei Comuni trentini nel corso del 2008, raggruppati per bacino idrografico.

ASTA PRINCIPALE DELL'ADIGE		
N.	COMUNE	IMPORTO (€)
1	Lavis	615.529
2	Trento	733.062
	Interventi di ordinaria manutenzione e interventi minori (<10.000 Euro)	2.137
	<b>TOTALE</b>	<b>1.350.728</b>

BACINO DELL'ADIGE SETTENTRIONALE		
N.	COMUNE	IMPORTO (€)
1	Mezzocorona	1.107.779
2	Mezzolombardo	139.100
3	Nave San Rocco	11.949
4	Roverè della Luna	309.878
5	San Michele all'Adige	37.155
6	Trento	2.824.010
	Interventi di ordinaria manutenzione e interventi minori (< 10.000 Euro)	302.969
	<b>TOTALE</b>	<b>4.732.841</b>



## BACINO DELL'ADIGE MERIDIONALE

N.	COMUNE	IMPORTO (€)
1	Aldeno	51.377
2	Avio	120.143
3	Nogaredo	419.958
4	Terragnolo	108.953
5	Trambileno	108.953
	Interventi di ordinaria manutenzione e interventi minori (< 10.000 Euro)	236.845
	<b>TOTALE</b>	<b>1.046.231</b>

## BACINO DEL NOCE

N.	COMUNE	IMPORTO (€)
1	Castelfondo	112.793
2	Commezzadura	11.214
3	Croviana	54.469
4	Dimaro	11.951
5	Ossana	514.224
6	Peio	424.239
7	Sarnonico	97.295
8	Tres	147.653
9	Tuenno	73.287
	Interventi di ordinaria manutenzione e interventi minori (< 10.000 Euro)	1.711.694
	<b>TOTALE</b>	<b>3.158.817</b>

## BACINO DELL'AVISIO

N.	COMUNE	IMPORTO (€)
1	Bedollo	142.369
2	Canazei	324.351
3	Cavalese	116.310
4	Cembra	300.355
5	Lona-Lases	179.346
6	Mazzin	10.633
7	Moena	213.424
8	Predazzo	259.629
9	Segonzano	288.987
10	Tesero	188.156
11	Ziano di Fiemme	303.377
	Interventi di ordinaria manutenzione e interventi minori (< 10.000 Euro)	300.219
	<b>TOTALE</b>	<b>2.627.157</b>

BACINO FERSINA		
N.	COMUNE	IMPORTO (€)
1	Bedollo	105.814
2	Civezzano	36.602
3	Fornace	463.885
4	Pergine Valsugana	780.096
5	Trento	149.611
	Interventi di ordinaria manutenzione e interventi minori (< 10.000 Euro)	352.570
	<b>TOTALE</b>	<b>1.888.576</b>

BACINO BRENTA		
N.	COMUNE	IMPORTO (€)
1	Borgo Valsugana	64.185
2	Caldonazzo	290.629
3	Canal San Bovo	296.216
4	Castelnuovo	93.730
5	Centa San Nicolò	38.940
6	Imer	343.501
7	Mezzano	176.358
8	Novaledo	187.173
9	Pergine Valsugana	358.817
10	Roncegno	240.635
11	Samone	96.620
12	Scurelle	93.735
13	Siror	226.782
14	Strigno	95.052
15	Telve	113.285
16	Torcegno	113.285
17	Transacqua	25.299
	Interventi di ordinaria manutenzione e interventi minori (< 10.000 Euro)	654.379
	<b>TOTALE</b>	<b>3.508.620</b>

BACINO CORDEVOLE		
N.	COMUNE	IMPORTO (€)
1	Sagron Mis	102.024
	<b>TOTALE</b>	<b>102.024</b>

BACINO SARCA		
N.	COMUNE	IMPORTO (€)
1	Bleggio Inferiore	63.111
2	Bolbeno	15.851
3	Caderzone	30.358
4	Carisolo	218.460
5	Concei	335.940
6	Dro	171.584
7	Fiavè	383.924
8	Giustino	319.788
9	Lomaso	63.111
10	Nago Torbole	87.013
11	Padergnone	261.770
12	Pieve di Ledro	175.648
13	Riva del Garda	778.252
14	Strembo	30.358
15	Tione	15.851
	Interventi di ordinaria manutenzione e interventi minori (< 10.000 Euro)	562.524
	<b>TOTALE</b>	<b>3.513.542</b>

BACINO CHIESE		
N.	COMUNE	IMPORTO (€)
1	Condino	375.061
2	Prezzo	258.174
3	Pieve di Bono	111.424
4	Roncone	111.424
	Interventi di ordinaria manutenzione e interventi minori (< 10.000 Euro)	270.798
	<b>TOTALE</b>	<b>1.126.881</b>

GALLERIA ADIGE-GARDA		
N.	COMUNE	IMPORTO (€)
1	Mori	545.253
	<b>TOTALE</b>	<b>545.253</b>

## RIEPILOGO INTERVENTI REALIZZATI NEI COMUNI

	IMPORTO (€)
Interventi superiori a 10.000 €	19.206.535
Interventi inferiori a 10.000 €	12.845
<b>Totale interventi</b>	<b>19.219.380</b>
Interventi di ordinaria manutenzione	5.011.576
<b>TOTALE</b>	<b>24.230.956</b>

## SUDDIVISIONE PER FASCIA DI IMPORTO

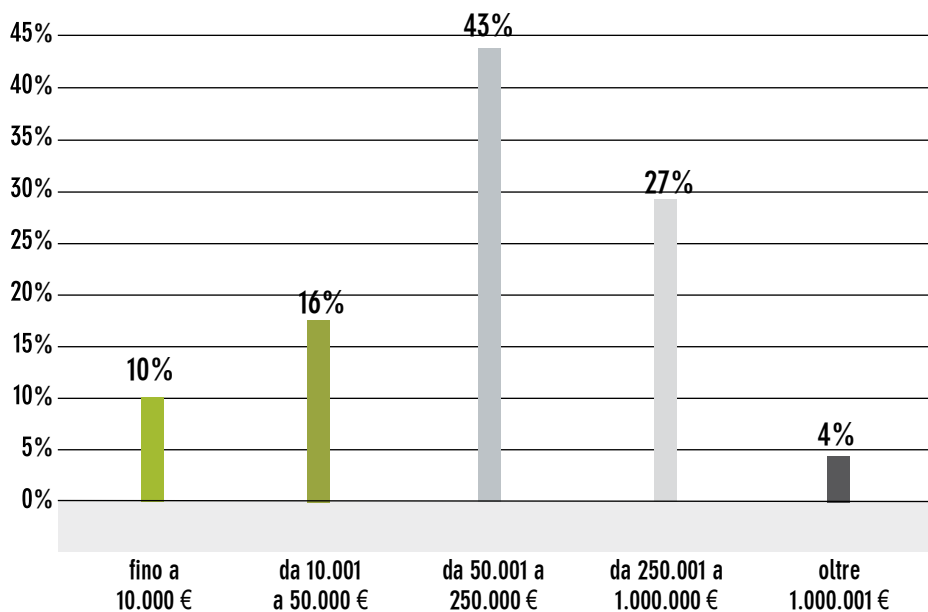



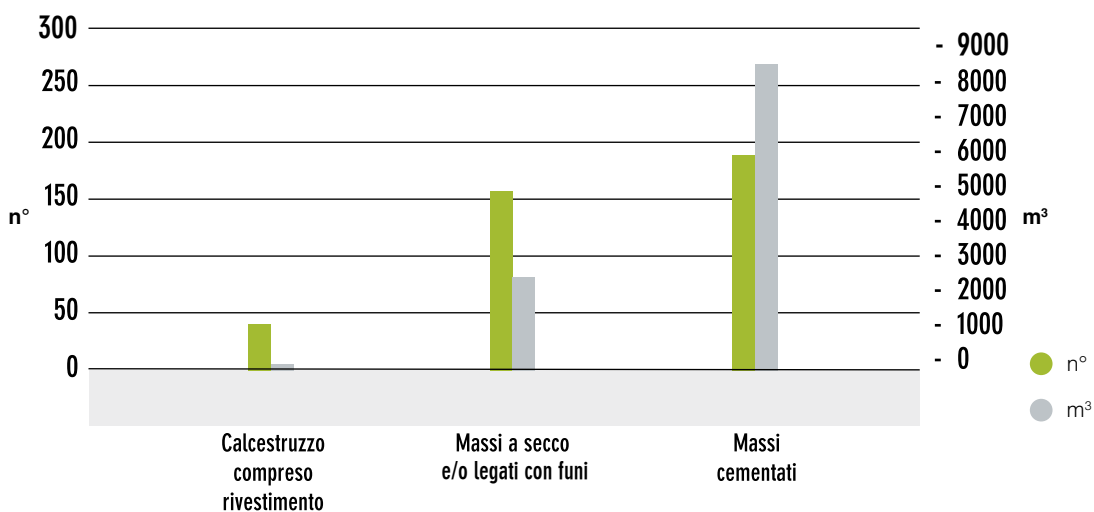
FOTO Apertura della Galleria Adige-Garda nel 1960: lo sbocco nei pressi di Torbole.

## LA PRODUZIONE IN OPERE DELL'ANNO 2007

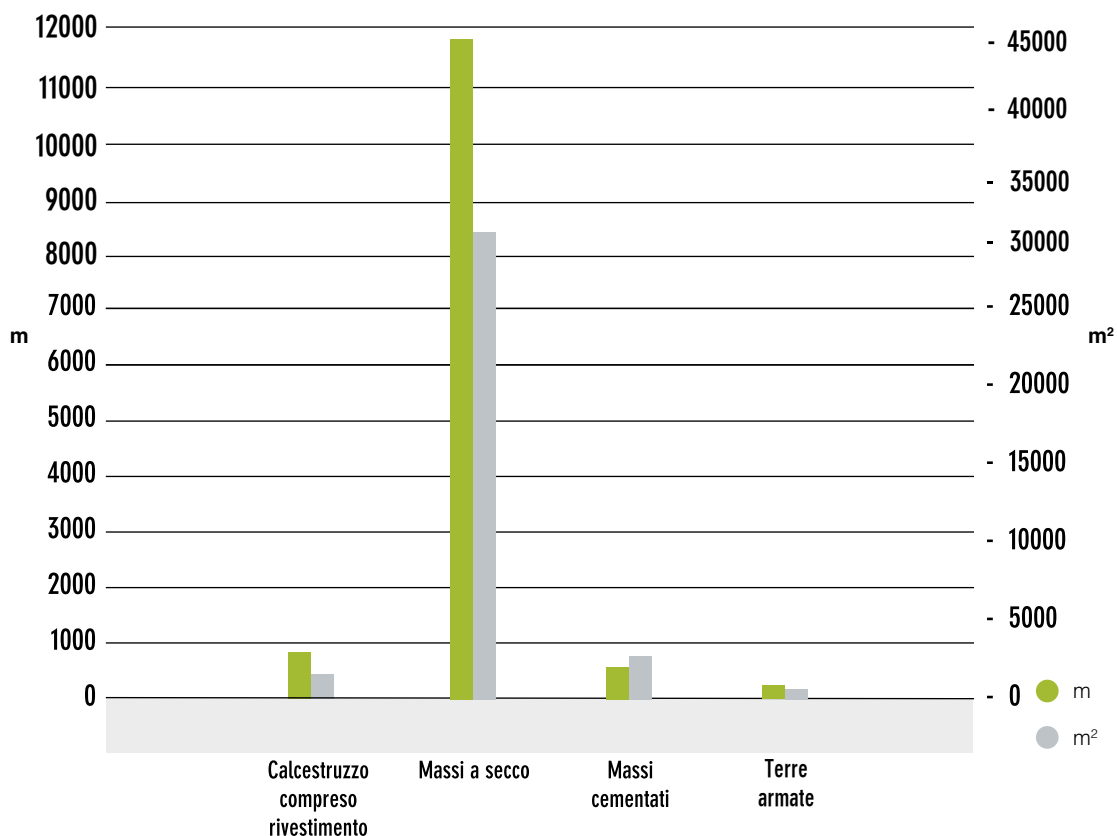
TIPO OPERA	QUANTITÀ			
Briglie aperte (filtranti)	n°	9	m <sup>3</sup>	3.981
Piazze – vasche di deposito	n°	8	m <sup>3</sup>	8.567
Opere trasversali (briglie e soglie)	n°	399	m <sup>3</sup>	10.654
Difese di sponda - arginature	m	13.714	m <sup>2</sup>	35.275
Cunette - cunettoni	m	3.209	m <sup>3</sup>	13.038
Selciatoni e massicciate	m	594	m <sup>2</sup>	5.495
Rinaturalizzazioni alvei	n°	2		
Opere di sostegno fuori alveo	m	1.551	m <sup>3</sup>	1.734
Drenaggi, condotte	m	6.318		
Manutenzioni alle opere (sottomurazioni)	m	260	m <sup>3</sup>	160
Manutenzioni alle opere (pulitura, stilatura)			m <sup>2</sup>	4.633
Demolizioni vecchie opere (o parti)			m <sup>3</sup>	1.618
Consolidamento rilevati e terrapieni arginali	m	212	m <sup>2</sup>	230
Svuotamento piazze e vasche di deposito	n°	1	m <sup>3</sup>	189
Svasi e ripristino sezioni di deflusso in alveo	m	13.542	m <sup>3</sup>	105.644
Taglio vegetazione	m	33.765	m <sup>2</sup>	341.257
Sistemazione terreni			m <sup>2</sup>	168.926
Riempimenti e riporti di materiale			m <sup>3</sup>	18.094
Cespugliamenti			m <sup>2</sup>	13.337
Inerbimenti			m <sup>2</sup>	126.354
Piste di cantiere e strade arginali o di accesso	m	7.851		
Ponti e passerelle	n°	50		
Opere lacuali (pontili e attracchi)	n°	1	m	60



Opere trasversali (soglie e briglie) realizzate nel 2008



Difese di sponda realizzate nel 2008



Briglie aperte (filtranti) realizzate dal 2003 al 2008

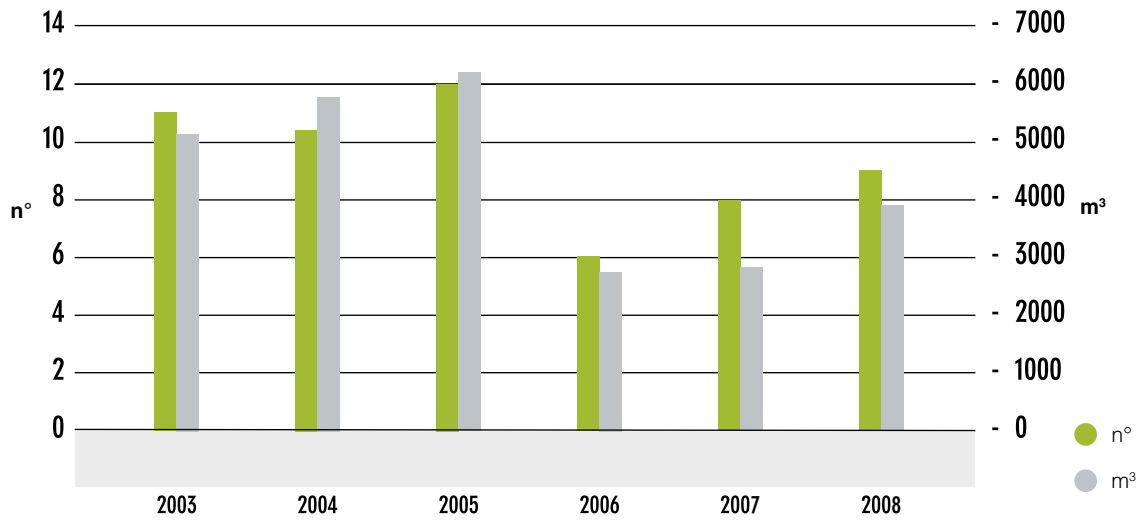


FOTO Briglia filtrante sul Rio Val dei Lenzi, Palù del Fersina.